



Doc 11

REPÚBLICA DE CABO VERDE
MINISTÉRIO DAS INFRAESTRUTURAS E TRANSPORTES
Direcção Geral de Infraestruturas e Saneamento Básico

Gestão de Projectos e Consultoria

Praia

Vossa Referência

Nossa Referência: 612/DGISB/05

Praia, 08 de Junho de 2005

ASSUNTO: Pedido de autorização

Exmos Senhores,

Na sequencia dos contactos havidos com V. Excias, vimos desta forma solicitar a devida AUTORIZAÇÃO para a travessia do terreno pertencente ao Daniel Grepne, tendo em atenção que o traçado da *Circular da Praia* se desenvolve, parcialmente, por essa propriedade (parcela 36).

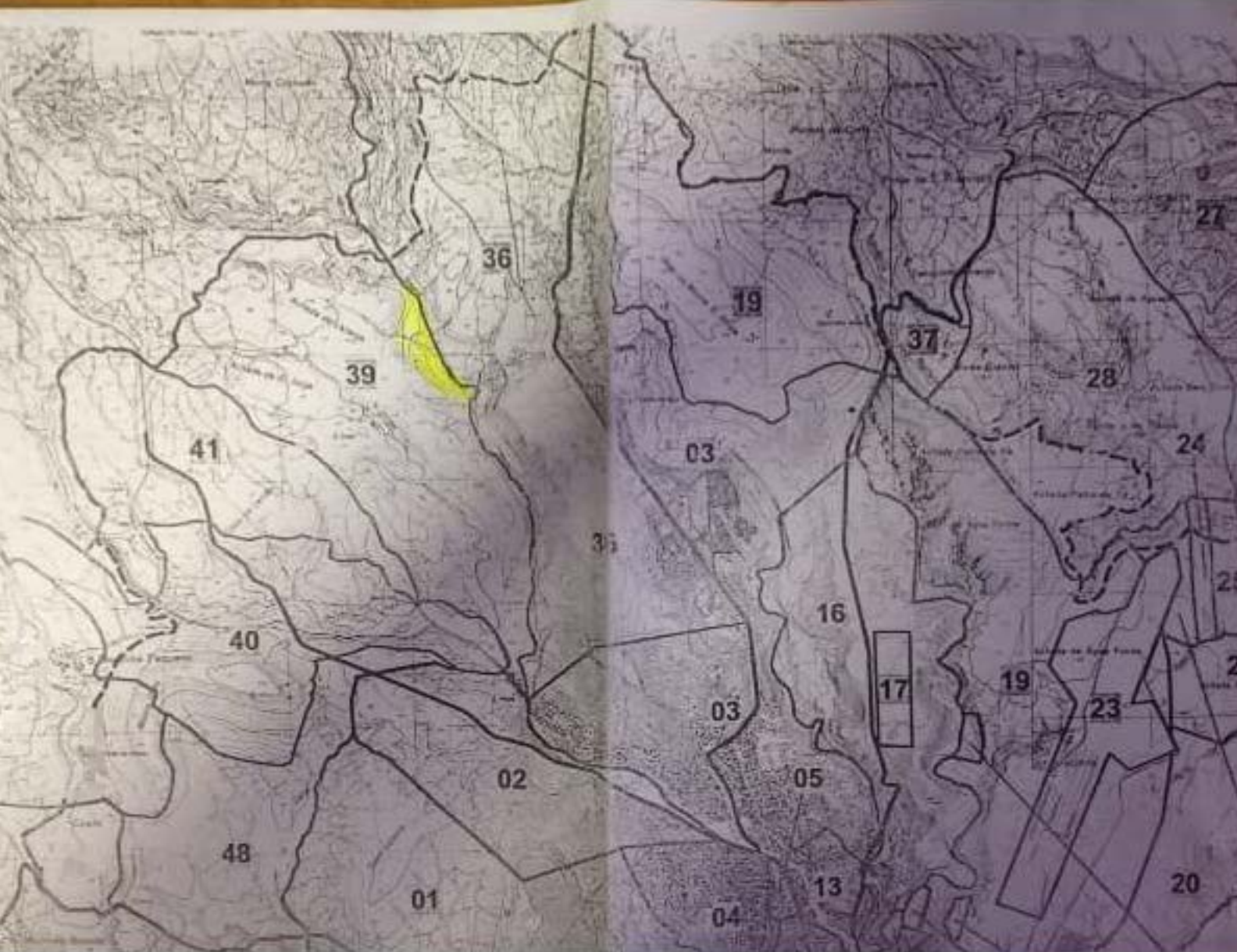
Cientes de que o assunto merecerá o melhor acolhimento, permitindo que os trabalhos da empreitada decorram dentro do prazo contratual previsto, aproveitamos para endereçar

Os nossos melhores cumprimentos.

O Director Geral,

Carlos Lima Dias/





PS – Na impossibilidade de enviar o formato digital, anexamos uma cópia do traçado, para fins convenientes.



PDU

Plano de Desenvolvimento Urbano

Mobilidade Sistema Viário Básico

-  Linha Urbana da Praia
-  Via Estruturante nível Regional
1ª Fase (Proposta)
-  Via Estruturante nível Regional
2ª Fase (Proposta)
-  Rede Viária Regional Principal

Câmara Municipal da Praia

Gabinete de Estatuto e Planeamento Estratégico

Actualização: 06/2016 a 2017

Escala Base: 1:50000; 1:50000

Projeção: Pseudo Lambert Conformal Cónico

Sistema Coordenatório de Base: Carta Militar de Portugal

Edição: 2016

Projeção: Pseudo Lambert Conformal Cónico

Edição: Fevereiro 2016

